

INFORME DIARIO DE MONITOREO DE MEDIOS*

*Vigilancia basada en eventos de interés epidemiológico mediante el monitoreo de medios abiertos de comunicación locales y nacionales.

Reporte de eventos:

Amenaza	Tema	Medio	Fecha	Resumen	Liga	Prioridad
Biológico	Niegan amparos para vacunar a menores de edad	El sol de Cuernavaca	05 noviembre 2021	Refirió que el juzgado argumenta que la vacunación en ese grupo de edad ya ha comenzado, aun cuando solo se ha implementado en menores que padecen alguna enfermedad crónica. Se mostró preocupado pues con el regreso "obligatorio" a las clases presenciales los menores corren un riesgo mayor al no estar inmunizados: "antes de mandarlos a la escuela debieron vacunarlos; es una crueldad dejarlos así".	https://www.elsoldecuernavaca.com.mx/local/juzgados-niegan-amparos-para-vacunar-a-menores-de-edad-7436633.html	Bajo
Biológico	Se prevén bajas temperaturas	El sol de Cuernavaca	04 noviembre 2021	El termómetro bajó drásticamente este jueves en Morelos, así que los ciudadanos de la zona norte tuvieron que sacar abrigos pues la mínima llegó hasta los 3.5 grados centígrados en el poblado de Tres Marías, municipio de Huitzilac.	https://www.elsoldecuernavaca.com.mx/local/bajas-temperaturas-hielan-a-morelos-7436155.html	Bajo
Volcánico	Actualizan protocolos por riesgo volcánico	Diario de Morelos	05 noviembre 2021	La Coordinación Estatal de Protección Civil del Estado de Morelos, llevó a cabo una reunión de trabajo con representantes de las ocho secciones que conforman el Plan Fuerza Tarea Popocatepetl Agrupamiento Morelos, para coordinar las acciones necesarias y actuar de manera correcta ante una contingencia del volcán.	https://www.diariodemorelos.com/noticias/actualizan-protocolos-en-caso-de-erupcion-del-popo	Bajo
Biológico	Defunciones por Covid-19	Diario de Morelos	05 noviembre 2021	La Secretaría de Salud Morelos informó que en Morelos se han estudiado 232 mil 603 personas, de las cuales se han confirmado 49 mil 981 con Coronavirus; 229 están activas y se han registrado 4 mil 796 defunciones.	https://www.diariodemorelos.com/noticias/tres-muertes-por-covid19-en-morelos-en-un-d	Bajo
Biológico	Campaña vs influenza	Diario de Morelos	05 noviembre 2021	La influenza es una enfermedad infecciosa, aguda y altamente contagiosa, la cual es causada por un virus que ataca las vías respiratorias y ocasiona fiebre, dolor de cabeza, tos, dolor de garganta y malestar en general. La infección dura aproximadamente una semana y la mayoría de las personas se recupera sin necesidad de recibir tratamiento.	https://www.diariodemorelos.com/noticias/empezar-campa-contrala-influenza-en-morelos	Bajo



<http://ssm.gob.mx>



Servicios de Salud Morelos



@MorelosSalud

Callejón Borda N°3 Col. Centro C.P. 62000
Teléfono (777) 312 62 31 / 314 33 36 ext. 222

**Calle Gómez Azcárate No. 205, Col. Lomas de la Selva
C.P. 62270, Cuernavaca, Morelos. Tel.: 777 102 25 56**

INFORME DE RIESGOS METEOROLOGICOS

Fuente: Servicio Meteorológico Nacional de México, CONAGUA.

EL FRENTE FRÍO NÚM. 7 OCASIONARÁ LLUVIAS MUY FUERTES EN VERACRUZ, TABASCO, OAXACA Y CHIAPAS

Para hoy, el **frente frío Núm. 7** se desplazará sobre el sureste de México y posteriormente sobre la Península de Yucatán y ocasionará lluvias puntuales muy fuertes en el oriente y sureste del territorio nacional, así como intervalos de chubascos en el sur del litoral del Pacífico y la Península de Yucatán. La **masa de aire frío** asociada, originará descenso de temperaturas diurnas en entidades del norte, noreste, oriente y centro del país y mantendrá ambiente frío sobre sus zonas altas. Asimismo, generará **evento de "Norte"** con rachas de 70 a 80 km/h en la costa centro y sur de Veracruz, Istmo y Golfo de Tehuantepec y con rachas de 50 a 60 km/h en las costas de la Península de Yucatán. Por su parte, un **canal de baja presión** sobre la Sierra Madre Occidental, en interacción con el ingreso de humedad del Océano Pacífico, producirá intervalos de chubascos en el sur y lluvias aisladas en el occidente de México.

Para información de ciclones tropicales existentes en el Océano Pacífico y Océano Atlántico, consultar los avisos del Servicio Meteorológico Nacional a través de:

<https://smn.conagua.gob.mx/es/pronosticos/avisos/aviso-de-ciclón-tropical-en-el-oceano-pacifico>

Las lluvias podrán acompañarse de descargas eléctricas y vientos fuertes.

Pronóstico de Precipitación:

Intervalos de chubascos con lluvias puntuales fuertes (25 a 50 mm): Puebla.

Pronóstico de Temperaturas Máximas:

Temperaturas mínimas para la madrugada del viernes de 0 a 5 °C y posibles heladas: sierras de Baja California, Sonora, Coahuila, Nuevo León, San Luis Potosí, Zacatecas, Aguascalientes, Michoacán, Querétaro, Hidalgo, Tamaulipas, Veracruz, Oaxaca, Chiapas, Guanajuato y Ciudad de México y zonas montañosas de Puebla, Tlaxcala, **Morelos** y Estado de México.

Pronóstico en región Mesa Central:

Cielo despejado a medio nublado. Lluvias puntuales fuertes en Puebla y aisladas en Querétaro, Hidalgo y Tlaxcala. **Sin lluvia** en Guanajuato y **Morelos**. Ambiente fresco por la mañana. **Bancos de niebla matutinos con temperaturas frías matutinas en zonas altas** de Guanajuato, Puebla, Tlaxcala y **Morelos**. Ambiente templado a cálido por la tarde con vientos del norte y noreste de 15 a 30 km/h en la región.



<http://ssm.gob.mx>



Servicios de Salud Morelos



@MorelosSalud

Callejón Borda N°3 Col. Centro C.P. 62000
Teléfono (777) 312 62 31 / 314 33 36 ext. 222

**Calle Gómez Azcárate No. 205, Col. Lomas de la Selva
C.P. 62270, Cuernavaca, Morelos. Tel.: 777 102 25 56**

INFORME DE MONITOREO VOLCÁNICO Y SISMOLÓGICO

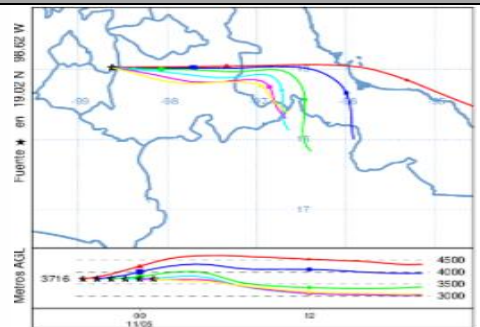
Fuente: Servicio Sismológico Nacional, UNAM. / Centro nacional de Prevención de Desastres (CENAPRED)-SEGOB, SENEAM-SCT y NOAA.

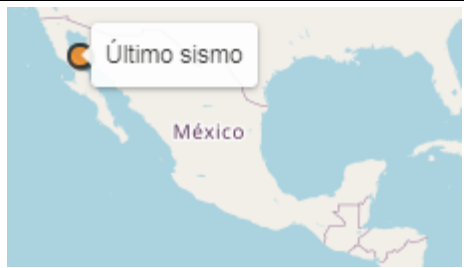
En las últimas 24 horas, mediante los sistemas de monitoreo del **volcán Popocatepetl** se identificaron **31 exhalaciones acompañadas de gases volcánicos y ligeras cantidades de ceniza**. Además, se registraron **29 minutos de tremor**. Al momento de este reporte **se observa al volcán con una emisión que se dispersa hacia el este**.

NIVEL DE ALERTA	SEMAFORO	AMARILLO-FASE 2	RECOMENDACIONES PARA LA FASE AMARILLO FASE 2
	Incremento de actividad: <ul style="list-style-type: none"> Pluma de vapor de agua y gas Ligera caída de ceniza en áreas cercanas Caída de fragmentos incandescentes Crecimiento y destrucción de domos de lava Posibilidad de flujos piroclásticos por explosiones Flujos de lodo o escombros de corto alcance 		<ol style="list-style-type: none"> Continuar con el radio de seguridad de 12 km, por lo que la permanencia en esa área no está permitida. Controlar el tránsito entre Santiago Xalitlintla y San Pedro Nexapa, vía Paso de Cortés. A las autoridades de Protección Civil, mantener sus procedimientos preventivos, de acuerdo con sus planes operativos. A la población se le recomienda elevar la atención a los avisos de las autoridades de su localidad y se exhorta a no acercarse al volcán, y mucho menos al cráter. Mantenerse fuera de cañadas ante posibles flujos de lodo, principalmente en temporada de lluvias.

PRONOSTICO DE CAIDA DE CENIZA

En caso de una exhalación de ceniza volcánica, **el pronóstico de trayectoria hacia el este y al sureste** (simulando exhalación cada hora en las próximas 6 horas) a su paso por la zona oeste, centro, este y este-sureste del estado de Puebla; zona centro del estado de Veracruz, **para las primeras 12 horas de pronóstico** (14:00 a las 02:00 hora local). Posteriormente para las últimas 12 horas de pronóstico, (02:00 a las 14:00 hora local del día siguiente), las trayectorias continuarán sobre la zona centro, centro-sur y zona costera del estado de Veracruz, así como la zona norte del estado de Oaxaca.



SISMOS	Se registró sismo de magnitud de 4.2 grados Richter, a las 08:08:05 hrs con localización del epicentro a 161 km al sur de Puerto Peñasco, Sonora. NO PERCIBIDO EN EL ESTADO DE MORELOS.	
	REPORTE DE DAÑOS A LA POBLACION PROTECCIÓN CIVIL Sin reporte de daños a la población ni a la infraestructura en salud.	



<http://ssm.gob.mx>



Servicios de Salud Morelos



@MorelosSalud

Callejón Borda N°3 Col. Centro C.P. 62000
 Teléfono (777) 312 62 31 / 314 33 36 ext. 222

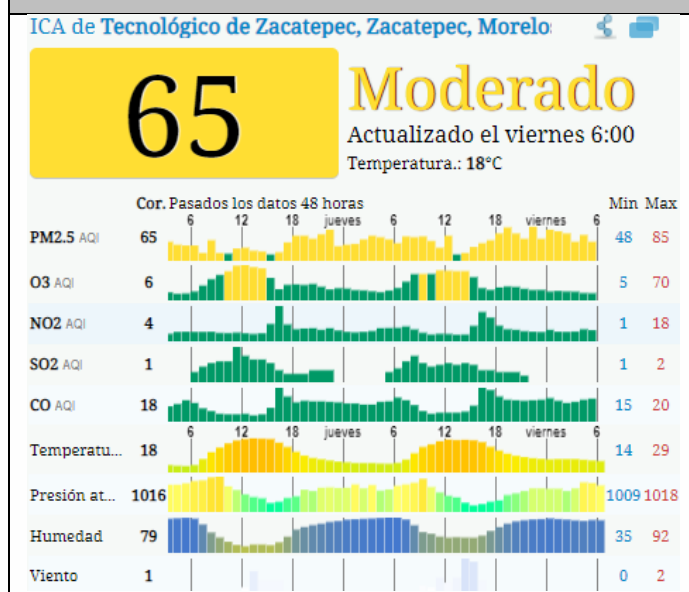
Calle Gómez Azcárate No. 205, Col. Lomas de la Selva
 C.P. 62270, Cuernavaca, Morelos. Tel.: 777 102 25 56

INFORME DE TEMPERATURAS Y CALIDAD DEL AIRE

Fuente: Comisión Estatal de Agua (CEAGUA)

ICA	CALIDAD DEL AIRE	RECOMENDACIONES A LA POBLACIÓN
0-50	Buena	No se anticipan impactos a la salud cuando la calidad del aire se encuentra en este intervalo.
51-100	Moderada	Las personas extraordinariamente sensitivas deben considerar limitación de los esfuerzos físicos excesivos y prolongados al aire.
101-150	Dañina a la salud de los grupos sensitivos	Los niños adultos activos, y personas con enfermedades respiratorias tales como el asma, deben evitar los esfuerzos físicos excesivos y prolongados al aire.
151-200	Dañina a la salud	Los niños adultos activos, y personas con enfermedades respiratorias tales como el asma, deben evitar los esfuerzos físicos excesivos y prolongados al aire libre; las demás personas, especialmente los niños, deben limitar los esfuerzos excesivos y prolongados al aire libre.
201-300	Muy dañina a la salud	Los niños adultos activos, y personas con enfermedades respiratorias tales como el asma, deben evitar todos los esfuerzos excesivos al aire libre; las demás personas, especialmente los niños, deben limitar los esfuerzos físicos excesivos al aire libre.
300+	Arriesgado	

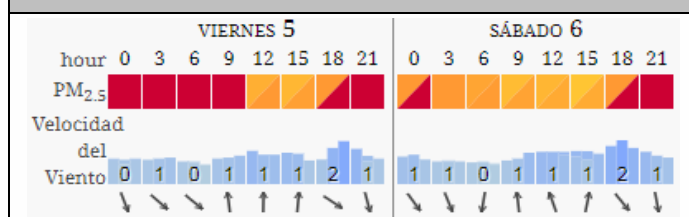
CALIDAD DEL AIRE CUERNAVACA, MORELOS.



PRONOSTICO DE TEMPERATURAS POR MUNICIPIO

Municipio	Máx	Mín	Municipio	Máx	Mín
Amacuzac	32°	13°	Puente de Ixtla	33°	17°
Axochiapan	33°	15°	Temixco	31°	14°
Ayala	32°	15°	Tepalcingo	31°	14°
Cuautla	28°	14°	Tepoztlán	28°	11°
Cuernavaca	27°	12°	Tlaltizapan	30°	14°
Huitzilac	20°	5°	Tlaquiltenango	34°	18°
Jiutepec	27°	15°	Zacatepec	29°	15°
Jojutla	33°	18°	Zacualpan de Amilpas	24°	10°

PRONOSTICO DE LA CALIDAD DEL AIRE



TEMPERATURAS MAXIMAS Y MINIMAS, ÚLTIMAS 24 HRS

Mínimas	Máximas
Huitzilac 20° 5°	34° 18° Tlaquiltenango
Tetela del Volcán 20° 9°	33° 18° Jojutla
Totolapan 21° 10°	33° 17° Puente de Ixtla
Ocuituco 21° 11°	33° 15° Axochiapan



<http://ssm.gob.mx>



Servicios de Salud Morelos



@MorelosSalud

Callejón Borda N°3 Col. Centro C.P. 62000
 Teléfono (777) 312 62 31 / 314 33 36 ext. 222

Calle Gómez Azcárate No. 205, Col. Lomas de la Selva
 C.P. 62270, Cuernavaca, Morelos. Tel.: 777 102 25 56



MORELOS
2018 - 2024

**SERVICIOS
DE SALUD**

Fecha: 05 de noviembre del 2021
Semana Epidemiológica: 44
Área: Coordinación de Vigilancia Epidemiológica, **UIES.**

INFORME DE MONITOREO EPIDEMIOLÓGICO

Fuente: Jurisdicciones Sanitarias del estado de Morelos.

JURISDICCION SANITARIA I:

- SIN EVENTOS EXTRAORDINARIOS.

JURISDICCION SANITARIA II:

- SIN EVENTOS EXTRAORDINARIOS.

JURISDICCION SANITARIA III:

- SIN EVENTOS EXTRAORDINARIOS.



<http://ssm.gob.mx>



Servicios de Salud Morelos



@MorelosSalud

Callejón Borda N°3 Col. Centro C.P. 62000
Teléfono (777) 312 62 31 / 314 33 36 ext. 222

**Calle Gómez Azcárate No. 205, Col. Lomas de la Selva
C.P. 62270, Cuernavaca, Morelos. Tel.: 777 102 25 56**